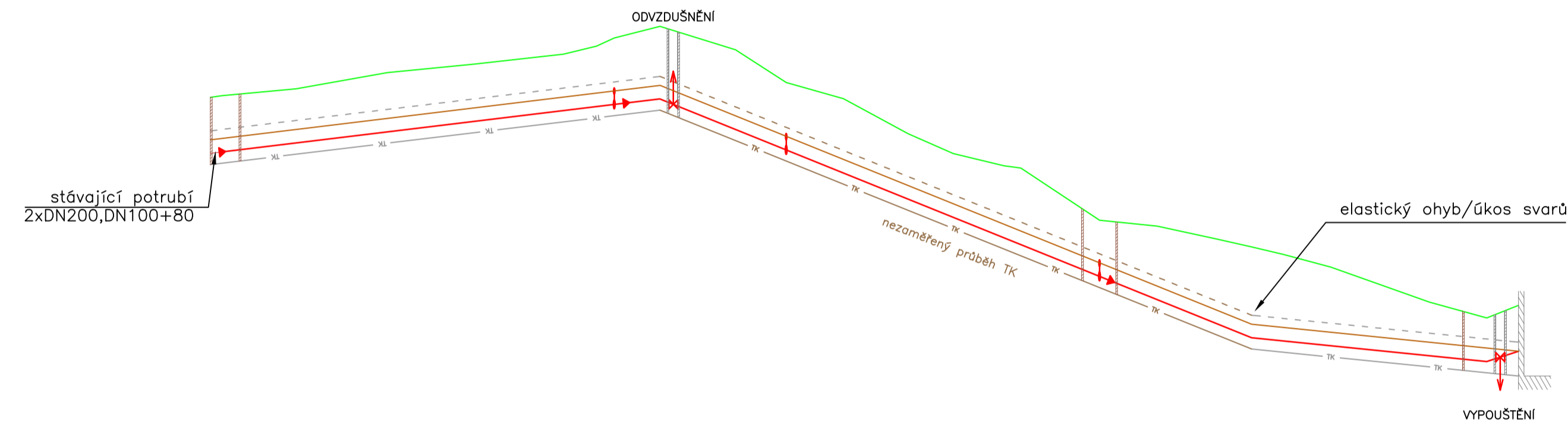

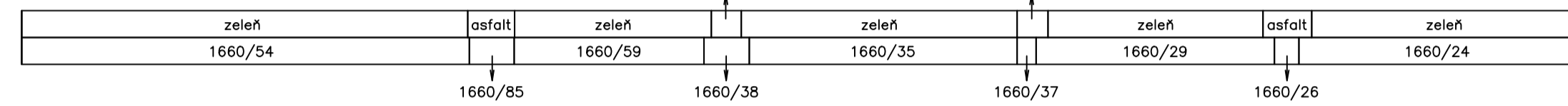


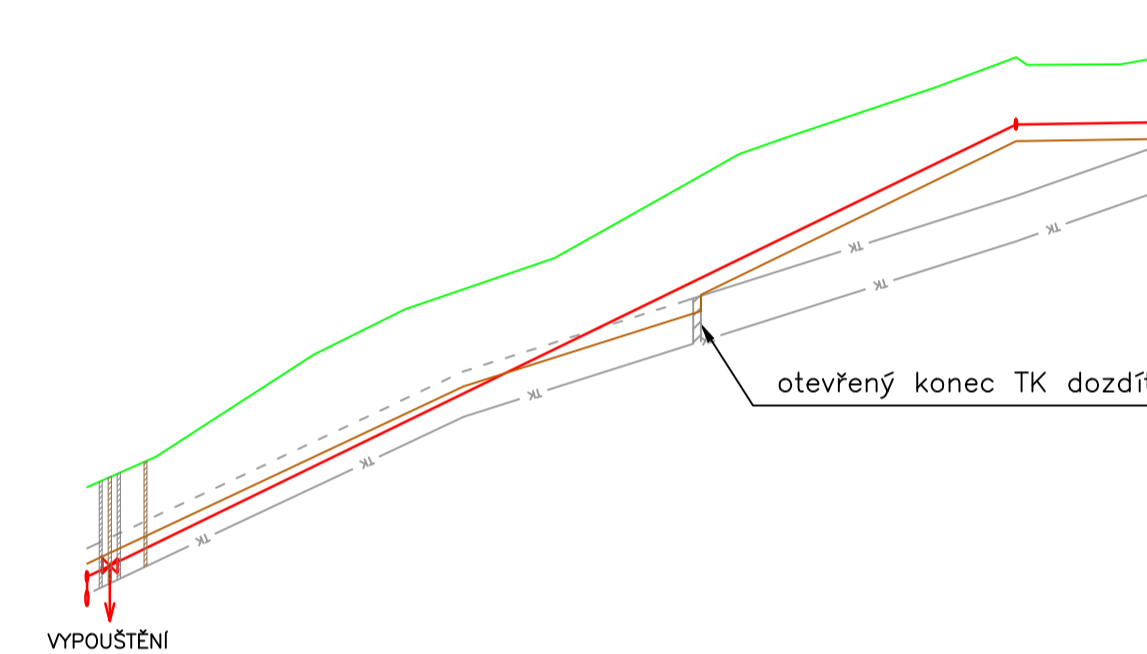
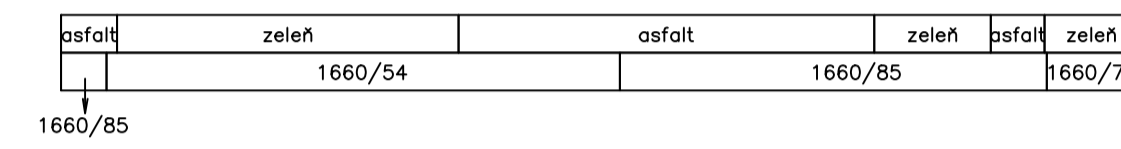
Typ území
Číslo Parcely



Srovnávací rovina 285.00 m.n.m

Výška terénu [m.n.m]	293.63	294.33	294.91	295.17	295.08	293.92	292.07	290.86	290.27	288.69	288.81	288.97
Osa potrubí [m.n.m]	292.38	293.06	293.43	293.55	293.44	292.42	290.47	289.61	288.25	287.72	287.66	287.65
Vzdálenost lom. bodů [m]	27.71	15.54	5.09	14.04	24.21	10.65	16.91	26.17	3.54			
Spád potrubí prom.	-24.1				80.5			20.2	-63.4			
Průměr potrubí [mm]	2xø114.3/225, PEX75/140+63/125			2xø76.1/160, PEX63/125+50/110		2xø76.1/160, PEX63/125+40/110		2xø48.3/125, PEX50/110+32/90				
Hloubka výkopu [m]	0.95	0.97	1.18	1.31	1.34	1.19	1.60	0.95	1.72	0.67	0.62	1.02
Staničení	00.00	27.71	43.25	48.34	49.84	62.38	86.59	97.24	14.15	40.32	41.62	43.86

Typ území
Číslo Parcely



Srovnávací rovina 290.00 m.n.m

Výška terénu [m.n.m]	293.43	294.91	294.91	294.91	294.11	295.31	297.53	299.70	300.59	300.50	300.50	300.80
Osa potrubí [m.n.m]	293.43	293.72	294.91	293.87	294.11	295.31	296.15	297.53	299.70	299.72	299.73	299.73
Vzdálenost lom. bodů [m]	24.9	36.54	6.89	2.91								
Spád potrubí prom.		-97.3	-3.0									
Průměr potrubí [mm]	2xø76.1/160, PEX63/125+50/110											
Hloubka výkopu [m]	1.01	1.00	0.99	1.29	1.11	1.00	1.09	1.11	1.00	1.00	1.09	
Staničení	00.00	1.50	4.00	61.44	68.34	71.24						

Legenda:

- Topný kanál – stávající
- Topný kanál – stávající, nezaměřený
- - - Topný kanál – bourání
- Výkop – dno

Výkopy hlubší než 1.5m nutné zajistit pažením

Obec: Turnov [577626]
Katastrální území: Turnov [771601]

3	-	-	-
2	-	-	-
1	17.5.2023	Úprava třídy izolace ÚT	Fujan
Číslo revize	Datum	Popis změny	Vypracoval

ZHOTOVITEL:		INVESTOR:	
SITEZ s.r.o. Sídliště Nová Ves – CPS 415 01 Teplice www.sitez.cz		Městská Teplárenská Turnov, s.r.o. Kosmonautů 1559 511 01 Turnov	
Vypracoval	Bc. Fujan Michael	Zakázkové číslo	58 – 21
Kontroloval	Ing. Urban Tomáš	Datum	11/2021
Akce:	Rekonstrukce teplovodu Výšinka D1 – Teplodv – 1. etapa		
Obsah:	Podélný profil	Por. číslo:	3
		Paré:	1