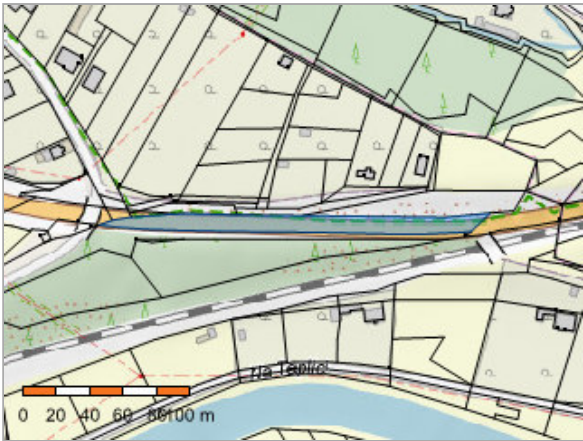


## Informace o pozemku

Parcelní číslo:	<a href="#">964/1</a>
Obec:	<a href="#">Turnov [577626]</a>
Katastrální území:	<a href="#">Daliměřice [771627]</a>
Číslo LV:	<a href="#">5081</a>
Výměra [m <sup>2</sup> ]:	2130
Typ parcely:	Parcela katastru nemovitostí
Mapový list:	<a href="#">DKM</a>
Určení výměry:	Graficky nebo v digitalizované mapě
Způsob využití:	silnice
Druh pozemku:	ostatní plocha



## Vlastníci, jiní oprávnění

Vlastnické právo	Podíl
Česká republika	
Právo hospodařit s majetkem státu	Podíl
Ředitelství silnic a dálnic s. p., Čerčanská 2023/12, Krč, 14000 Praha 4	

## Způsob ochrany nemovitosti

Název
ochranné pásmo vodního zdroje 2.stupně
chráněná značka geodetického bodu
rozsáhlé chráněné území

## Seznam BPEJ

Parcela nemá evidované BPEJ.

## Omezení vlastnického práva

Nejsou evidována žádná omezení.

## Jiné zápisy

Typ
Zahájení exekuce - Ředitelství silnic a dálnic s. p.

📍 Řízení, v rámci kterých byl k nemovitosti zapsán cenový údaj (celkem 0)

Nemovitost je v územním obvodu, kde státní správu katastru nemovitostí ČR vykonává [Katastrální úřad pro Liberecký kraj, Katastrální pracoviště Semily](#)



## Informace o pozemku

Parcelní číslo:	<a href="#">964/2</a>
Obec:	<a href="#">Turnov [577626]</a>
Katastrální území:	<a href="#">Daliměřice [771627]</a>
Číslo LV:	<a href="#">5081</a>
Výměra [m <sup>2</sup> ]:	723
Typ parcely:	Parcela katastru nemovitostí
Mapový list:	<a href="#">DKM</a>
Určení výměry:	Ze souřadnic v S-JTSK
Způsob využití:	ostatní komunikace
Druh pozemku:	ostatní plocha



## Vlastníci, jiní oprávnění

Vlastnické právo	Podíl
Česká republika	
Právo hospodařit s majetkem státu	Podíl
Ředitelství silnic a dálnic s. p., Čerčanská 2023/12, Krč, 14000 Praha 4	

## Způsob ochrany nemovitosti

Název
ochranné pásmo vodního zdroje 2.stupně
rozsáhlé chráněné území

## Seznam BPEJ

Parcela nemá evidované BPEJ.

## Omezení vlastnického práva

Typ
Věcné břemeno (podle listiny)
Věcné břemeno zřizování a provozování vedení

## Jiné zápisy

Typ
Zahájení exekuce - Ředitelství silnic a dálnic s. p.
Změna výměr obnovou operátu

📍 Řízení, v rámci kterých byl k nemovitosti zapsán cenový údaj (celkem 0)

Nemovitost je v územním obvodu, kde státní správu katastru nemovitostí ČR vykonává [Katastrální úřad pro Liberecký kraj](#), [Katastrální pracoviště Semily](#)



## Informace o pozemku

Parcelní číslo:	<a href="#">964/13</a>
Obec:	<a href="#">Turnov [577626]</a>
Katastrální území:	<a href="#">Daliměřice [771627]</a>
Číslo LV:	<a href="#">5081</a>
Výměra [m <sup>2</sup> ]:	13153
Typ parcely:	Parcela katastru nemovitostí
Mapový list:	<a href="#">DKM</a>
Určení výměry:	Graficky nebo v digitalizované mapě
Způsob využití:	ostatní komunikace
Druh pozemku:	ostatní plocha



## Vlastníci, jiní oprávnění

Vlastnické právo	Podíl
Česká republika	
Právo hospodařit s majetkem státu	Podíl
Ředitelství silnic a dálnic s. p., Čerčanská 2023/12, Krč, 14000 Praha 4	

## Způsob ochrany nemovitosti

Název
ochranné pásmo vodního zdroje 2.stupně
rozsáhlé chráněné území

## Seznam BPEJ

Parcela nemá evidované BPEJ.

## Omezení vlastnického práva

Typ
Věcné břemeno (podle listiny)
Věcné břemeno zřizování a provozování vedení

## Jiné zápisy

Typ
Zahájení exekuce - Ředitelství silnic a dálnic s. p.

Řízení, v rámci kterých byl k nemovitosti zapsán cenový údaj (celkem 0)

Nemovitost je v územním obvodu, kde státní správu katastru nemovitostí ČR vykonává [Katastrální úřad pro Liberecký kraj, Katastrální pracoviště Semily](#)



## Informace o pozemku

Parcelní číslo:	<a href="#">985/2</a>
Obec:	<a href="#">Turnov [577626]</a>
Katastrální území:	<a href="#">Daliměřice [771627]</a>
Číslo LV:	<a href="#">I</a>
Výměra [m <sup>2</sup> ]:	86
Typ parcely:	Parcela katastru nemovitostí
Mapový list:	<a href="#">DKM</a>
Určení výměry:	Ze souřadnic v S-JTSK
Způsob využití:	jiná plocha
Druh pozemku:	ostatní plocha



## Vlastníci, jiní oprávnění

Vlastnické právo	Podíl
Česká republika	
Právo hospodařit s majetkem státu	Podíl
Správa železnic, státní organizace, Dlážděná 1003/7, Nové Město, 11000 Praha 1	

## Způsob ochrany nemovitosti

Název
ochranné pásmo vodního zdroje 2.stupně
rozsáhlé chráněné území

## Seznam BPEJ

Parcela nemá evidované BPEJ.

## Omezení vlastnického práva

Nejsou evidována žádná omezení.

## Jiné zápisy

Typ
Změna výměr obnovou operátu

📌 Řízení, v rámci kterých byl k nemovitosti zapsán cenový údaj (celkem 0)

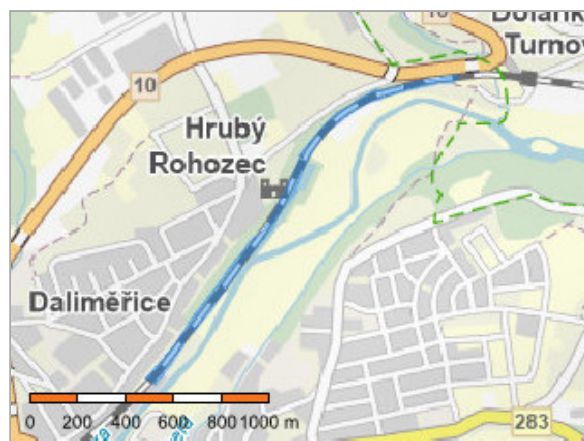
Nemovitost je v územním obvodu, kde státní správu katastru nemovitostí ČR vykonává [Katastrální úřad pro Liberecký kraj](#), [Katastrální pracoviště Semily](#)

Zobrazené údaje mají informativní charakter. Platnost dat k 15.01.2025 04:00.



## Informace o pozemku

Parcelní číslo:	<a href="#">985/1</a>
Obec:	<a href="#">Turnov [577626]</a>
Katastrální území:	<a href="#">Daliměřice [771627]</a>
Číslo LV:	<a href="#">I</a>
Výměra [m <sup>2</sup> ]:	66056
Typ parcely:	Parcela katastru nemovitostí
Mapový list:	<a href="#">DKM</a>
Určení výměry:	Ze souřadnic v S-JTSK
Způsob využití:	dráha
Druh pozemku:	ostatní plocha



## Vlastníci, jiní oprávnění

Vlastnické právo	Podíl
Česká republika	
Právo hospodařit s majetkem státu	Podíl
Správa železnic, státní organizace, Dlážděná 1003/7, Nové Město, 11000 Praha 1	

## Způsob ochrany nemovitosti

Název
ochranné pásmo vodního zdroje 2.stupně
rozsáhlé chráněné území

## Seznam BPEJ

Parcela nemá evidované BPEJ.

## Omezení vlastnického práva

Typ
Věcné břemeno zřizování a provozování vedení

## Jiné zápisy

Nejsou evidovány žádné jiné zápisy.

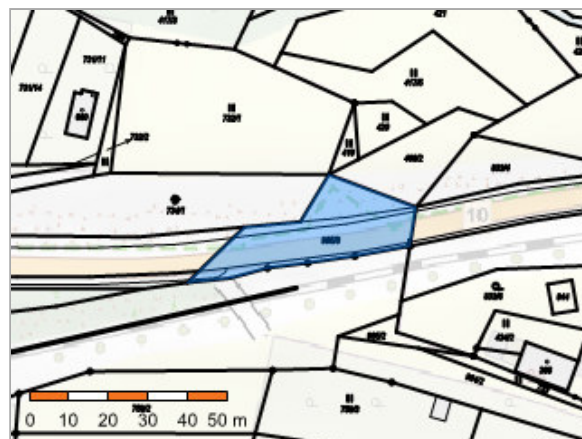
📌 Řízení, v rámci kterých byl k nemovitosti zapsán cenový údaj (celkem 0)

Nemovitost je v územním obvodu, kde státní správu katastru nemovitostí ČR vykonává [Katastrální úřad pro Liberecký kraj](#), [Katastrální pracoviště Semily](#)

Zobrazené údaje mají informativní charakter. Platnost dat k 15.01.2025 04:00.

## Informace o pozemku

Parcelní číslo:	<a href="#">985/3</a>
Obec:	<a href="#">Turnov [577626]</a>
Katastrální území:	<a href="#">Daliměřice [771627]</a>
Číslo LV:	<a href="#">5081</a>
Výměra [m <sup>2</sup> ]:	691
Typ parcely:	Parcela katastru nemovitostí
Mapový list:	<a href="#">DKM</a>
Určení výměry:	Graficky nebo v digitalizované mapě
Způsob využití:	dráha
Druh pozemku:	ostatní plocha



## Vlastníci, jiní oprávnění

Vlastnické právo	Podíl
Česká republika	
Právo hospodařit s majetkem státu	Podíl
Ředitelství silnic a dálnic s. p., Čerčanská 2023/12, Krč, 14000 Praha 4	

## Způsob ochrany nemovitosti

Název
ochranné pásmo vodního zdroje 2.stupně
rozsáhlé chráněné území

## Seznam BPEJ

Parcela nemá evidované BPEJ.

## Omezení vlastnického práva

Typ
Věcné břemeno (podle listiny)

## Jiné zápisy

Typ
Zahájení exekuce - Ředitelství silnic a dálnic s. p.

📍 Řízení, v rámci kterých byl k nemovitosti zapsán cenový údaj (celkem 0)

Nemovitost je v územním obvodu, kde státní správu katastru nemovitostí ČR vykonává [Katastrální úřad pro Liberecký kraj](#), [Katastrální pracoviště Semily](#)

Zobrazené údaje mají informativní charakter. Platnost dat k 15.01.2025 04:00.

