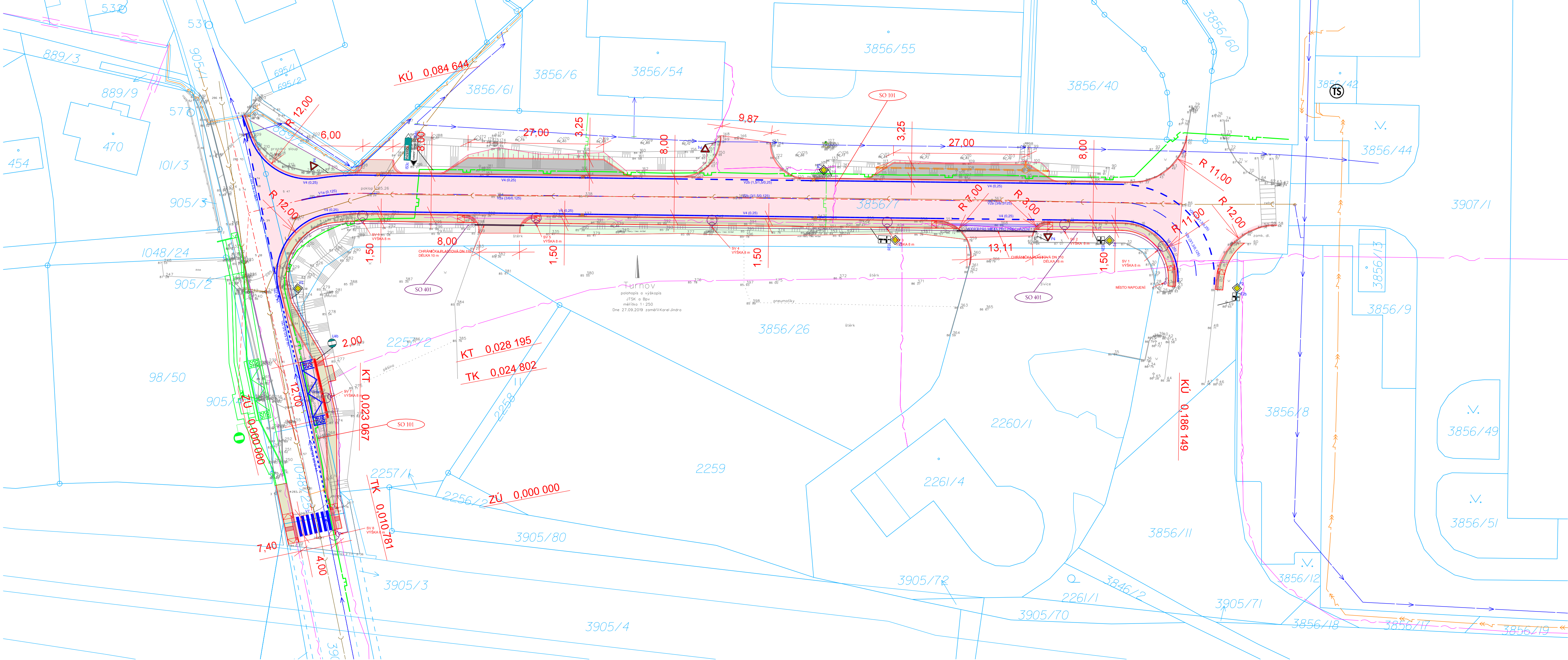


KOORDINAČNÍ SITUAČNÍ VÝKRES

M 1:500



LEGENDA:

PLOCHY:

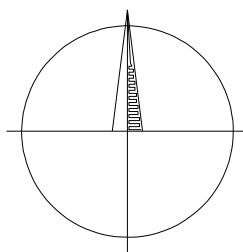
- ASFALTOVÝ BETON
- VJEZD
- VAROVNÝ PÁS - RELIÉFNÍ DLAŽBA
- PARKOVACÍ STÁNÍ
- CHODNÍK - DLAŽBA BETONOVÁ
- ÚPRAVA OKOLNÍHO TERÉNU
- KONTRASTNÍ PÁS AUTOBUSOVÉ ZASTÁVKY

OSTATNÍ:


- STAVEBNÍ ÚPRAVY
- ZAMĚŘENÍ
- KATASTRÁLNÍ MAPA
- AUTOBUSOVÁ ZASTÁVKÁ
- ZATrubNĚNÍ PŘÍKOPU
- VEŘEJNÉ OSVĚTLENÍ
- NÁVRH VZD
- NÁVRH SDZ
- SO 101 KOMUNIKACE
- SO 401 VEŘEJNÉ OSVĚTLENÍ
- SVÍTIDLO VO

INŽENÝRSKÉ SÍTĚ: STÁVAJÍCÍ:

- VYSOKÉ NAPĚTÍ - PODZEMNÍ
- NÍZKÉ NAPĚTÍ - PODZEMNÍ
- STL PLYNOVOD
- TELEFONICA O2
- VODOVOD
- KANALIZACE



SOUŘADNICOVÝ SYSTÉM: S-JTSK, VÝŠKOVÝ SYSTÉM: BpV

ZPRACOVATEL:		AUTORIZACE:	
 inženýrská, projekční a obchodní kancelář		IPOKA, s.r.o. Blanký Waleské 558 Cerhenice 281 02 IČ: 07837071 tel.: +420 777 892 204 E-mail: info@ipoka.cz	
OBJEDNATEL	MĚSTO TURNOV ANTONÍNA DVORÁKA 335, 511 01 TURNOV	ÚČEL	DSP
ODPOVĚDNÝ PROJEKTANT STAVBY	NAVRHL, VYPRACOVAL	DATUM	05/2021
BC. JAN TOUŠ	BC. JAN TOUŠ	MĚŘITKO	1:500
KRAJ: LIBERECKÝ	KATASTRÁLNÍ ÚZEMÍ: TURNOV	FORMÁTY	4 x A4
TURNOV - REKONSTRUKCE ULICE PRŮMYSL OVÁ		ČÁST	PARÉ
ČÁST PD	SITUAČNÍ VÝKRESY	PRÍL.	3.
NAZEV PŘÍLOHY	KOORDINAČNÍ SITUAČNÍ VÝKRES		