



















VYTYČOVACÍ BODY JTSK

ZU	6839619.01	9390667.67	9390667.67
YU	6839619.01	9390681.38	9390681.38
XZ	6839615.51	9390691.67	9390691.67
YX	6839615.51	9390691.67	9390691.67
YU	6839628.82	9390704.292	9390704.292
YH	683957.405	9390710.	9390710.
YH	683957.405	9390710.228	9390710.228
YH	683957.405	9390710.228	9390710.228
K7	683935.506	9390742.089	9390742.089
K7	683927.817	9390755.303	9390755.303
K7	683927.817	9390755.303	9390755.303
YH	683931.117	9390833.393	9390833.393
IX10	6839396.185	9391029.517	9391029.517
TT11	683927.523	9391036.468	9391036.468
YU	683927.523	9391036.468	9391036.468
YU13	683922.537	939159.216	939159.216
YH14	683923.918	939162.451	939162.451
YU13	683923.918	939162.451	939162.451
IX18	683916.592	939186.276	939186.276
K16	683913.343	939189.751	939189.751
K17	683913.343	939189.751	939189.751
IX18	683915.504	939190.103	939190.103
IX18	683910.499	939218.383	939218.383
IX18	683906.891	93923.746	93923.746
YU20	683900.738	939200.339	939200.339
YU11	683900.738	939233.688	939233.688
K22	682979.827	939404.148	939404.148
YU20	682979.827	939404.148	939404.148
YU20	682979.758	939454.299	939454.299
YU20	682976.766	939455.124	939455.124
YU20	682976.766	939455.124	939455.124
YU20	682975.058	939487.407	939487.407
YU27	68246.267	939498.436	939498.436
YU27	68246.267	939498.436	939498.436
KW1	68227.552	939490.499	939490.499

Z	Y	X
Z02	683347.580	996039.95
TT29	683345.160	996043.581
K130	683342.655	996048.331
VB31	683337.516	996060.637
VB32	683330.280	996074.706
K02	683329.802	996075.584

C	Y	X
Z03	682779.892	996479.598
VB33	682774.813	996482.833
VB34	682761.380	996491.464
VB35	682748.200	996496.852
TK36	682739.036	996503.161
K03	682736.233	996514.870

 HRANICE KATASTRÁLNOU OZEMI
 HRANICE POZEMKU
 NOVÝ CHODNIK
 NOVÝ CHODNÍK + VEZETÝ
 NOVÁ ASFALTOVÁ KOMUNIKÁCIA
 NOVÉ CESTNÉ
 NOVÝ VÝVOZ, PŘEP. SODNÝM PÁS
 PROJEKČNÍ DLE ST. 1:300/2009, S6
 NOVÁ KRAJINná Ž. SÚKORDNÍ ST. 0,1 m
 NOVÉ ZÁBRADÍ s 0,6m
 NOVÁ DESTKA KANALIZACE
 NOVÁ LÚČNÍ VÝSTŘ.
 NOVÁ ŽLÁZKOVNÁ VÝPUST'
 NOVÝ KABEL VĚŘENÉHO OSVĚTLENÍ
 NOVÁ LAMPA VĚŘENÉHO OSVĚTLENÍ
 NOVÁ LAMPA VĚŘENÉHO OSVĚTLENÍ + NASVĚTLENÍ PŘECHODU
 NOVÉ VOZIDLOVÉ DOPRAVNÍ ZNAČENÍ
 STÁVAJÍCÍ VOZIDLOVÉ DOPRAVNÍ ZNAČENÍ

—	→	—	STAVAJICI KABELOVÉ VEDENÍ NN
—	→	—	STAVAJICI VRCHNÍ VEDENÍ NN
—	→	—	STAVAJICI KABELOVÉ VEDENÍ VN
—	→	—	STAVAJICI VRCHNÍ VEDENÍ VN
—	→	—	STAVAJICI VRCHNÍ VEDENÍ VN
—	→	—	STAVAJICI SĚDLOVACÍ KABEL — POZDEVNÍ
—	→	—	STAVAJICI JEDNOTNÁ KANALIZACE
—	→	—	STAVAJICI VODOVOD
—	→	—	STAVAJICI NTL PLYNOVOD
—	→	—	STAVAJICI KABELOVÉ VEDENÍ VO
—	→	—	STAVAJICI KOMUNIKAČNÍ VEDENÍ TELCO
—	→	—	STAVAJICI ČISTOVÁ KANALIZACE