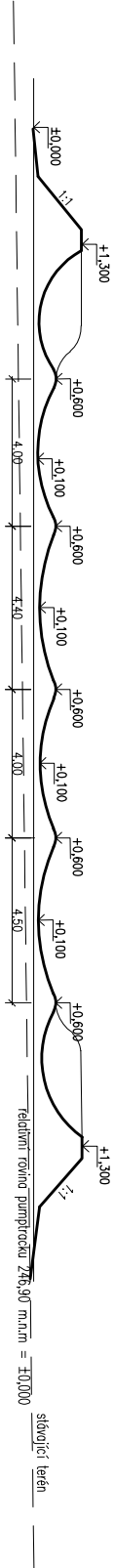


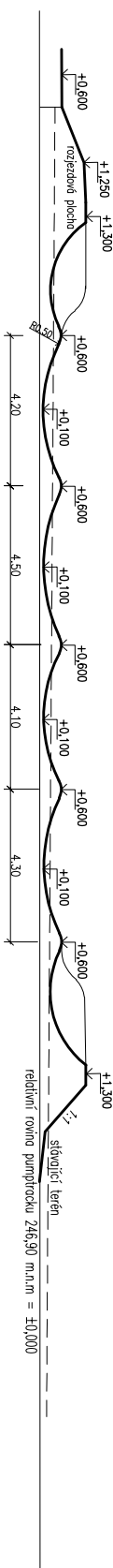
PODÉLNÉ ŘEZY

I. ETAPA
PUMPTRACK - malý okruh
relativní rovina pumpičecku 246,90 m.n.m = ±0,000

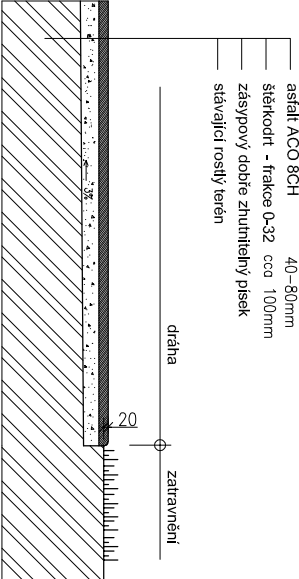
L A1-A1´



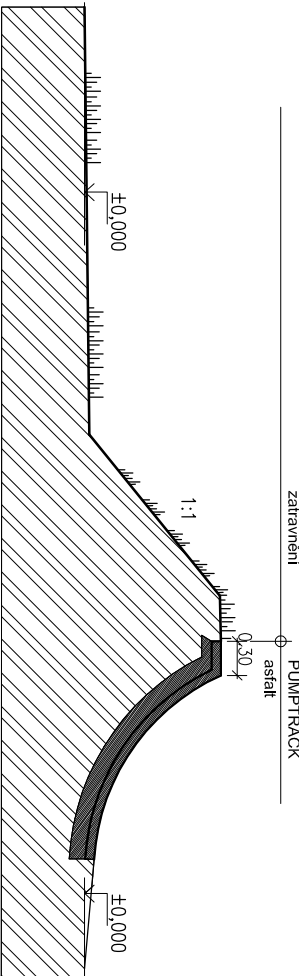
L B1-B1´



skladba a napojení dráhy na okolní terén

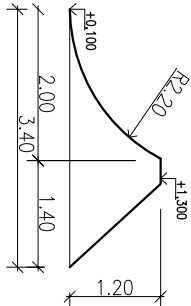


řez klopenou zatáčkou

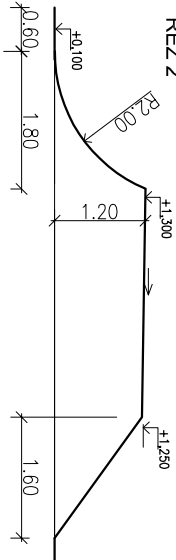


KLOPENÉ ZATÁČKY - ŘEZY
1:100

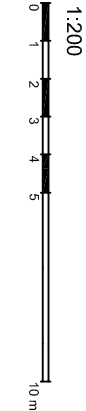

ŘEZ 1



ŘEZ 2



referenční příklady povrchu asfaltu a napojení na okolní terén
a přechodu z klopenky na vlnu



Název:
PUMPTRACK TURNOV
kat. úz. TURNOV parc.č. 1818/53
Stavebník:
MĚSTO TURNOV

projektant:
ing. Josef Dytrých
vypracoval:
ing. Michal Severa

datum:
02/2020
měřítko:
1:200

výkres:
**půdorys a řezu
PUMPTRACKU**
I. ETAPA - malý okruh

č. výkř.
2